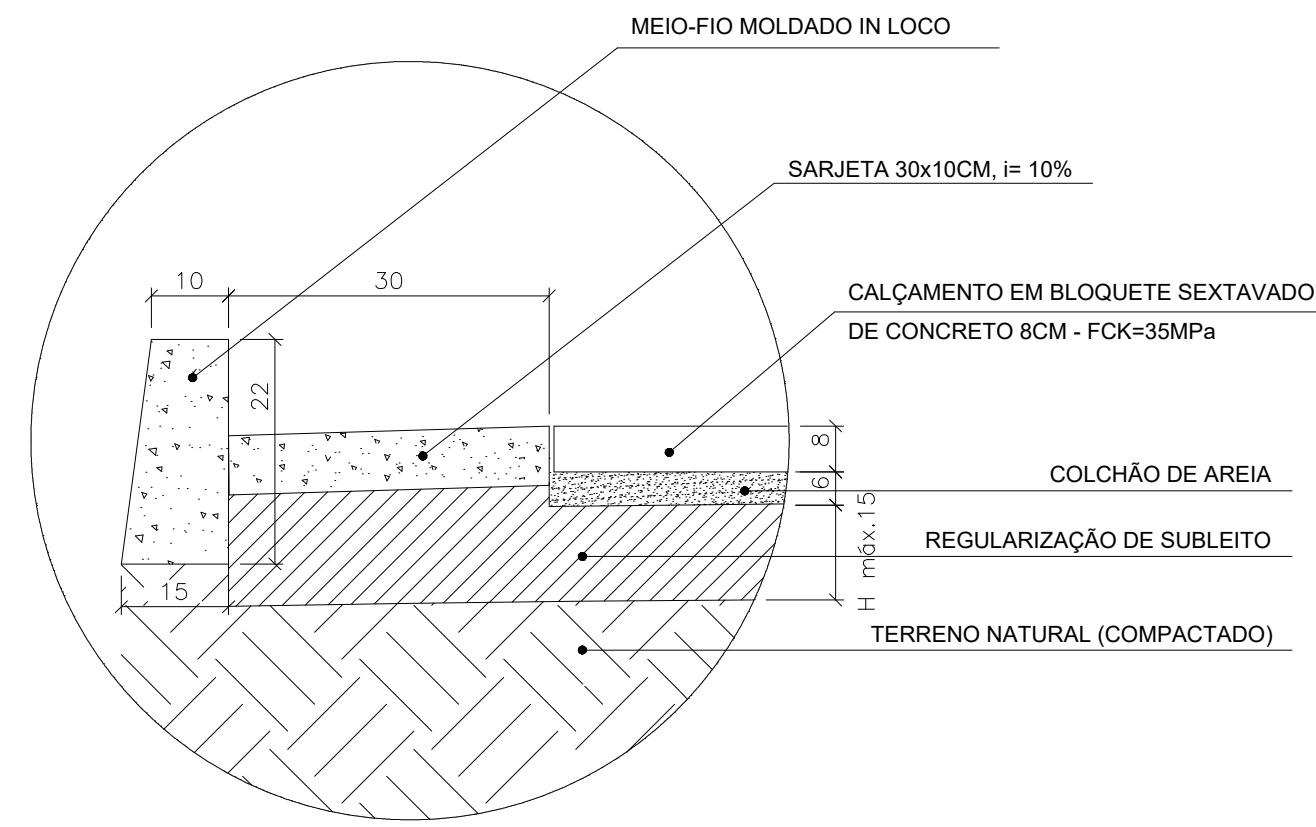
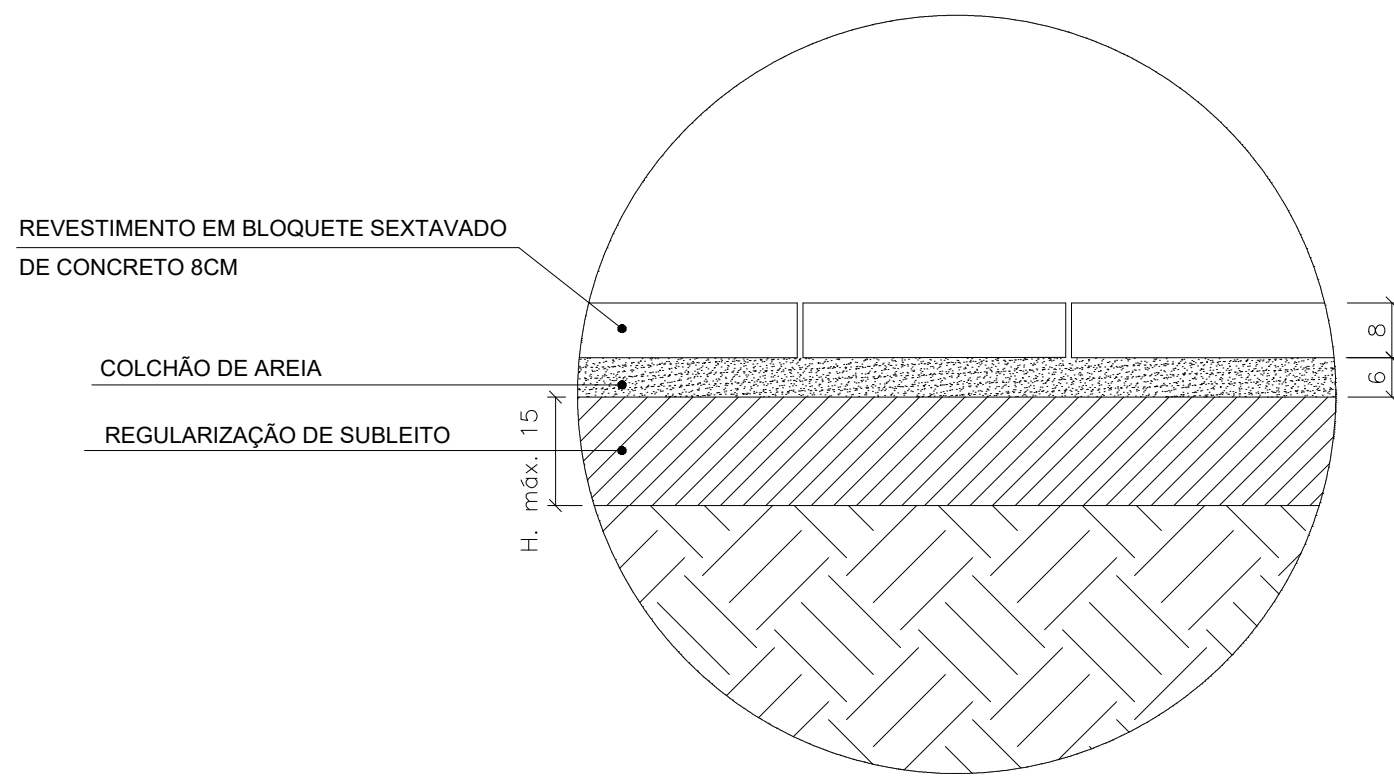


SEÇÃO TRANSVERSAL TÍPICA DA VIA SEM ESCALA (EM CM)



DET. 03 SEM ESCALA DETALHES DO CALÇAMENTO (COTAS EM CM)



DET. 04 SEM ESCALA CAMADAS DO CALÇAMENTO (COTAS EM CM)

PLANTA DE LOCALIZAÇÃO

S/ ESCALA



PLANTA BAIXA - PAVIMENTAÇÃO E DRENAGEM PLUVIAL ESTRADA DE DIVINO PARA COMUNIDADE SÃO PEDRO

S/ ESCALA (COTAS EM METRO)

QUADRO DE QUANTITATIVOS		
DESCRIÇÃO	UNID.	QUANT.
ÁREA REGULARIZADA	M2	712,80
ÁREA PAVIMENTADA	M2	648,00
GUIA DE MEIO FIO + SARJETA	M	216,00

NOTAS GERAIS


1. O PROJETISTA NÃO SE RESPONSABILIZARÁ POR EVENTUAIS ALTERAÇÕES DESTES PROJETO DURANTE SUA EXECUÇÃO. QUALQUER MODIFICAÇÃO, O MESMO DEVE SER CONTACTADO.

2. ESTE PROJETO FOI BASEADO NO LAY-OUT E INFORMAÇÕES FORNECIDAS PELO RT OU PROPRIETÁRIO.

3. QUALQUER MODIFICAÇÃO OU DÚVIDA DEVERÁ SER IMEDIATAMENTE COMUNICADA POR ESCRITO AO PROJETISTA.

4. A COTA ENTRE ESTACAS É DE 25,0 METROS.

R0	Emissão	25/09/2023	Ana Paula Rizzi



PREFEITURA MUNICIPAL DE DIVINO/MG

e-mail: convenios@divino.mg.gov.br

Rua Marinho Carlos de Souza, nº 5 - Centro, Divino/MG.

Obra

Calçamento, Rede de Drenagem Pluvial e Sinalização Viária

Local

01 - ESTRADA VICINAL DE ACESSO DO MUNICÍPIO DE DIVINO A COMUNIDADE SÃO PEDRO - MUNICÍPIO DE DIVINO/MG

Responsável Técnico

Proprietário

Ana Paula Rizzi Oliveira

CREA-MG N. 161.303/D

PREFEITURA MUNICIPAL DE DIVINO/MG

REP. LEGAL - Mauri Ventura do Carmo

Projeto

Melhoramento de via pública com execução de calçamento em pavimento intertravado em bloquete sextavado, rede de drenagem pluvial e sinalização viária.

Calçamento

Calçamento e Rede de Drenagem Pluvial

Conteúdo

Planta de Calçamento, Rede de Drenagem e Sinalização Viária.
Corte Transversal da Pista e Detalhes

Prancha

1

DATA

11/09/2024

Prancha Tot.

2

ART

Escala

Indicada no Projeto

Desenho

Ana Paula Rizzi

CÓDIGO DO PROJETO